

11ª Prueba X Circuito de Orientación Diputación Provincial de Cuenca



Beteta (Cuenca)
27 de agosto de 2017

Boletín 1

Organizan:



Patrocina:



Entidades colaboradoras:



LUGAR Y FECHA

El 27 de agosto de 2017, domingo, se celebrará en **Beteta** la 11ª Prueba del X Circuito de Orientación Diputación Provincial de Cuenca.

PROGRAMA

- 09:30 horas: Recepción de participantes.
- 10:00 horas: Salida del primer corredor.
- 12:30 horas: Cierre de salida.
- 13:30 horas: Entrega de trofeos.
- 14:00 horas: Recogida de balizas.

CATEGORÍAS

| | |
|---------------|--------------------------------|
| ALEVÍN | H/D 12 (nacidos en 2005/06/07) |
| INFANTIL | H/D 14 (nacidos en 2003/04) |
| CADETE | H/D 16 (nacidos en 2001/02) |
| JUNIOR | H/D 18 (nacidos en 1999/00) |
| SENIOR | H/D 20 - 21 - ÉLITE |
| VETERANO | H/D 35 - 40 |
| MASTER | H/D 45 - 50 - 55 |
| OPEN AMARILLO | Iniciación niños (< 12 años) |
| OPEN NARANJA | Iniciación adultos |
| OPEN ROJO | Avanzado adultos |

El recorrido de la categoría OPEN AMARILLO es un recorrido de **Iniciación** y podrán realizarlo los niños en solitario o acompañados de adultos.

INSCRIPCIONES

Las inscripciones se realizarán a través del sistema *Deporticket*:

<http://www.deporticket.com/dpk-detalle-evento/evento/2756-carrera-larga-circuito-provincial-de-orientacion-cuenca>

Los corredores sin licencia deberán indicar obligatoriamente el DNI y la fecha de nacimiento para que se les pueda tramitar la licencia de prueba.

El plazo finaliza el día **23 de agosto, miércoles, a las 24:00 horas**.

Cuotas

| Categoría | Corredores federados |
|---------------|----------------------|
| ALEVÍN | 2,5 € |
| INFANTIL | 2,5 € |
| CADETE | 2,5 € |
| JUNIOR | 2,5 € |
| SENIOR | 6 € |
| VETERANO | 6 € |
| MASTER | 6 € |
| OPEN ROJO | 6 € |
| OPEN NARANJA | 1 € |
| OPEN AMARILLO | 1 € |

Los corredores que no dispongan de licencia de federado deberán abonar 2 euros adicionales para la licencia de prueba.

El X Circuito de Orientación Diputación Provincial de Cuenca colabora con la Asamblea de la Cruz Roja en Cuenca en el programa solidario "AHORA + QUE NUNCA". Por ello se destinará a dicho programa la cantidad de 0,50 € de cada inscripción de los participantes en la carrera.

INFORMACIÓN TÉCNICA

Mapa

Escala 1:10.000. Equidistancia 5 m.

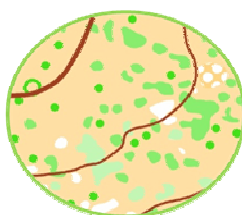
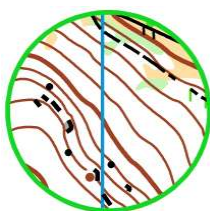
Mapa base: PNOA-LIDAR.

Cartógrafos: Diego Rodríguez Corrochano (Junio 2015) y Jaime Montero Gómez (Julio 2016).

Descripción del terreno

Mapa de bosque de pinos que tiene tres zonas bien diferenciadas: una ladera homogénea de pinar abierto con algunos cortados aislados, una zona cimera de relieves redondeados y bosque de encinar, y otra de fondo de valle con bosqucillos de pinar y robledal, en la que se encuentra el Albergue.

A 1.150-1.300 m de altitud, este mapa no ha sido utilizado en competición oficial, solo en entrenamientos tanto en el SOC 2015 como en el SOC 2016. En esta ocasión será el mapa utilizado para la carrera del circuito de Cuenca.



Distancias y desniveles

Se publicarán en el boletín final unos días antes de la carrera.

SISTEMA DE CRONOMETRAJE

Todas las categorías usarán el sistema SPORTident.

Los participantes que no dispongan de tarjeta SPORTident podrán alquilarla al COMCU por un importe de **4 euros**, dejando en depósito el DNI y comprometiéndose a su custodia y devolución al final del recorrido. El participante que deteriore o pierda la tarjeta alquilada, acepta, por el hecho de tomar la salida, abonar un importe adicional de 32 euros.

NORMATIVA

La carrera se regirá por el reglamento del X Circuito Diputación Provincial de Cuenca.

Únicamente los corredores federados en clubes pertenecientes a la FECAMADO puntuarán en el X Circuito Diputación Provincial de Cuenca.

La **salida** será según se llega, accediendo cada corredor por el pasillo de su categoría. Se utilizará estación de salida. Es responsabilidad de cada corredor haber limpiado y chequeado la tarjeta electrónica antes de comenzar la carrera.

El corredor que no finalice su recorrido o se retire, debe pasar por meta y por la zona de descarga de SPORTident para que la organización sepa que se ha retirado.

Se espera de los corredores el **máximo respeto y cuidado del medio ambiente.**

Seguridad-Peligro de incendios

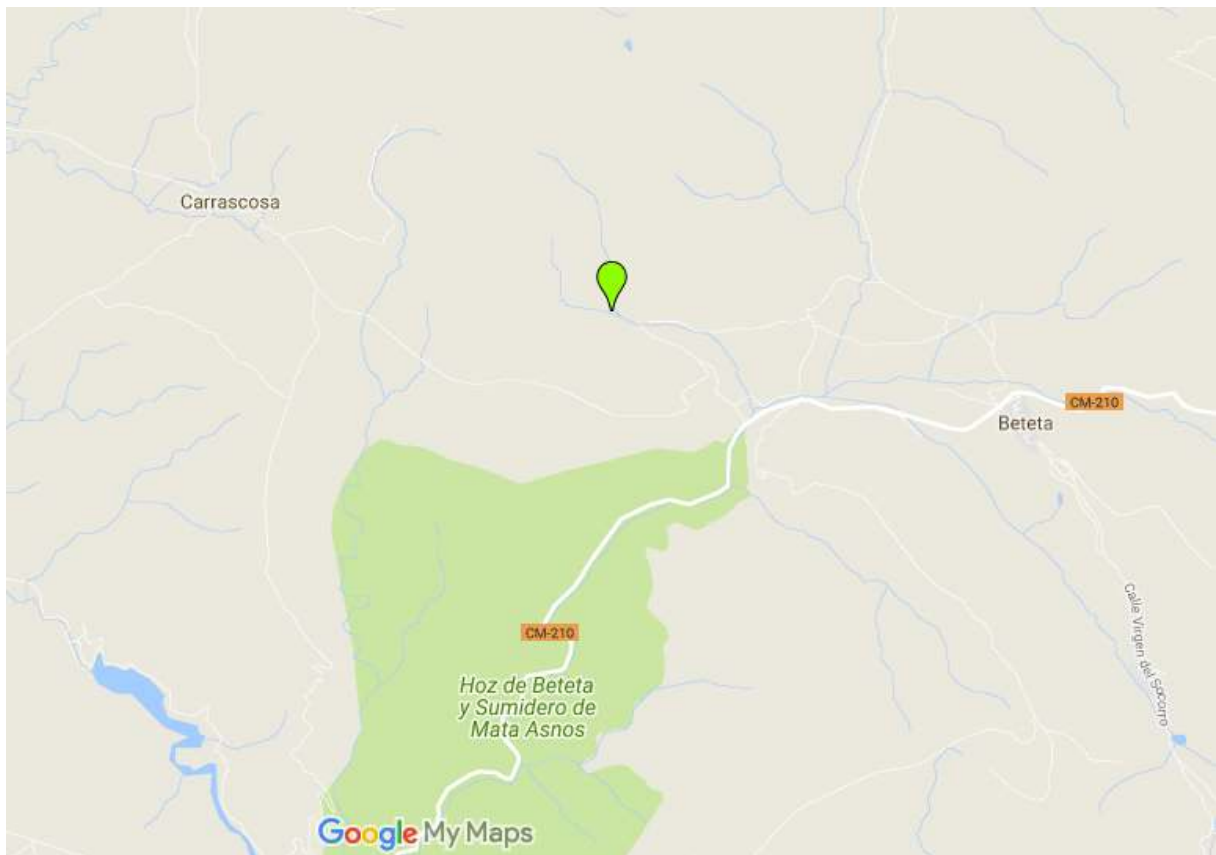
Según la normativa de incendios está terminantemente prohibido, bajo riesgo de sanción:

- Tirar fósforos, colillas, puntas de cigarro o cualquier material en ignición al suelo.
- Arrojar fuera de los contenedores de basura, desechos o residuos que con el tiempo puedan resultar combustibles o susceptibles de provocar combustión, tales como vidrios, papeles, plásticos, aerosoles, mecheros, etc.
- Aparcar vehículos en los caminos, pistas forestales y cortafuegos de modo que supongan un impedimento al paso de los vehículos del Operativo de lucha contra los incendios forestales, que no esté regulado por la organización.
- La acampada libre y la pernocta, incluyendo la pernocta dentro de vehículos, en zonas que no estén autorizadas por la organización.

Si se divisa fuego hay que avisar inmediatamente a la organización y grupo de bomberos para sofocarlo y/o activar el plan de seguridad.

LOCALIZACIÓN

El Centro de Competición estará ubicado en las instalaciones del **Albergue Boletus**.



https://drive.google.com/open?id=1a3_GfWRDichGe73V3pqXYIrbL_U&usp=sharing