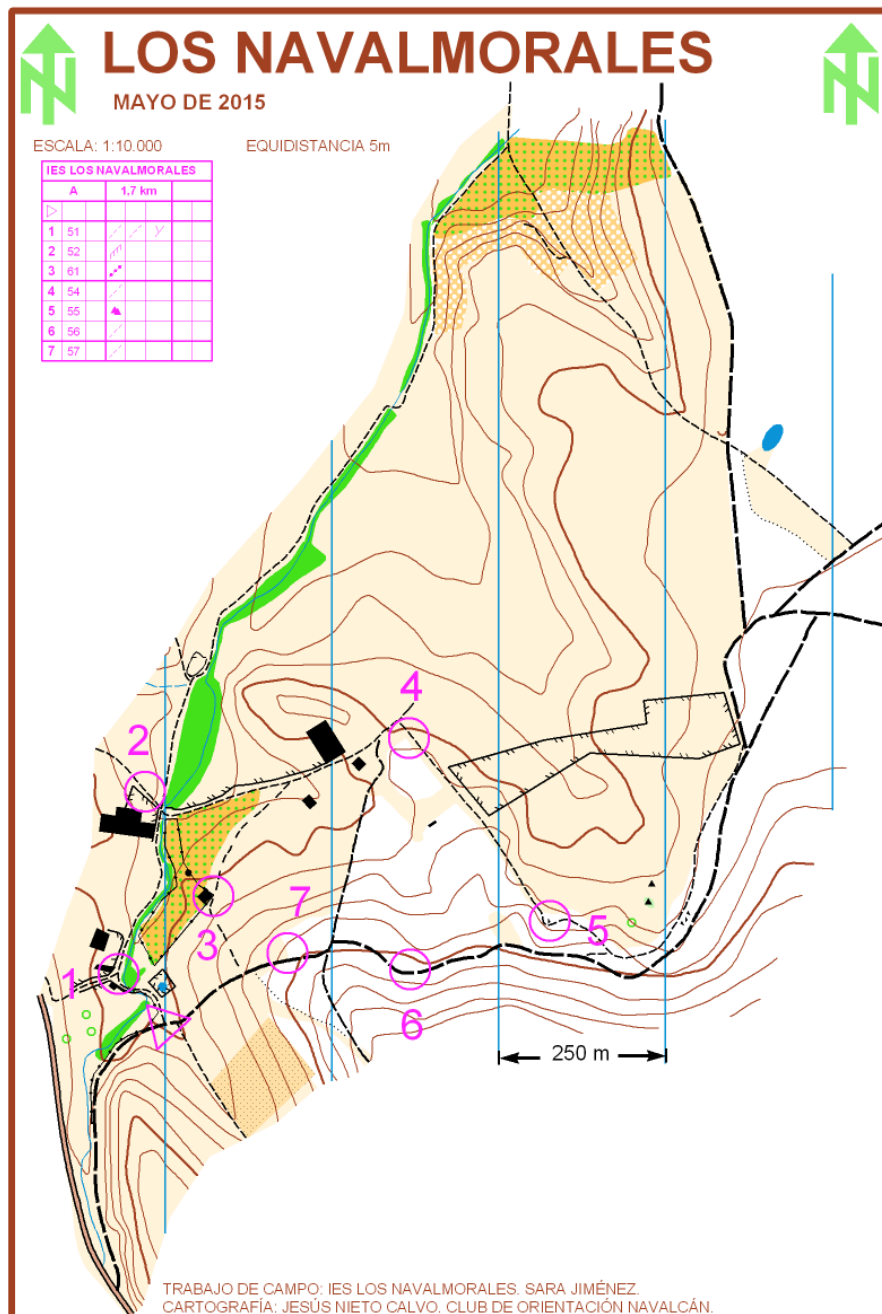


El pasado lunes 25 de Mayo, el CDB Orientación Navalcán realizó una actividad escolar con el I.E.S. Los Navalmorales en la que participaron 63 chicos/as de 15-16 años, de 3º y 4º de la ESO.

Dicha actividad dio comienzo a las 09:00 de la mañana con una breve charla de lo que es la orientación y unas nociones básicas para que aprendieran rápidamente a coger el mapa, orientarle, moverse y encontrar los puntos.

Hubo tres recorridos distintos, el A, el B y otro SCORE. En A y B tenían 7 balizas que localizar y volver al punto de partida. En el SCORE, tenían 20 balizas para encontrar y 45' para terminar el recorrido. Todos los recorridos se hicieron por parejas con una hoja de control en la que iban picando en cada baliza. Se tomaron los tiempos de todos los recorridos y las profesoras lo tuvieron en cuenta para la nota en Educación Física.

La actividad se terminó a las 13:00, y los chicos/as quedaron muy satisfechos pues nunca habían participado en una prueba de orientación.





# LOS NAVALMORALES

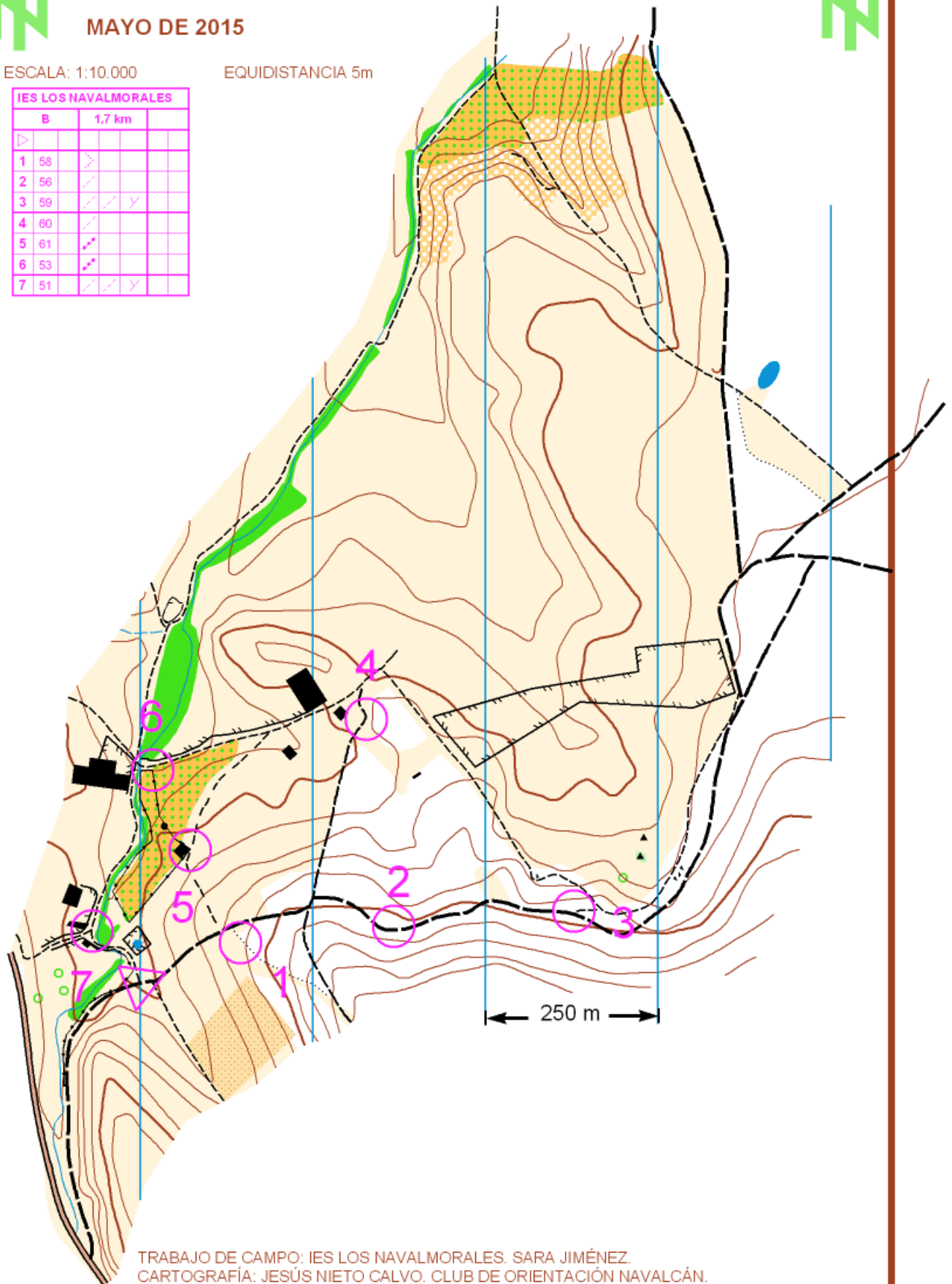
MAYO DE 2015



ESCALA: 1:10.000

EQUIDISTANCIA 5m

IES LOS NAVALMORALES		
B	1,7 km	
▷		
1	58	▷
2	56	↘
3	59	↘ / ↘ / Y
4	60	↘
5	61	↘ / ↘
6	53	↘ / ↘
7	51	↘ / ↘ / Y



TRABAJO DE CAMPO: IES LOS NAVALMORALES. SARA JIMÉNEZ.  
CARTOGRAFÍA: JESÚS NIETO CALVO. CLUB DE ORIENTACIÓN NAVALCÁN.



# LOS NAVALMORALES

MAYO DE 2015



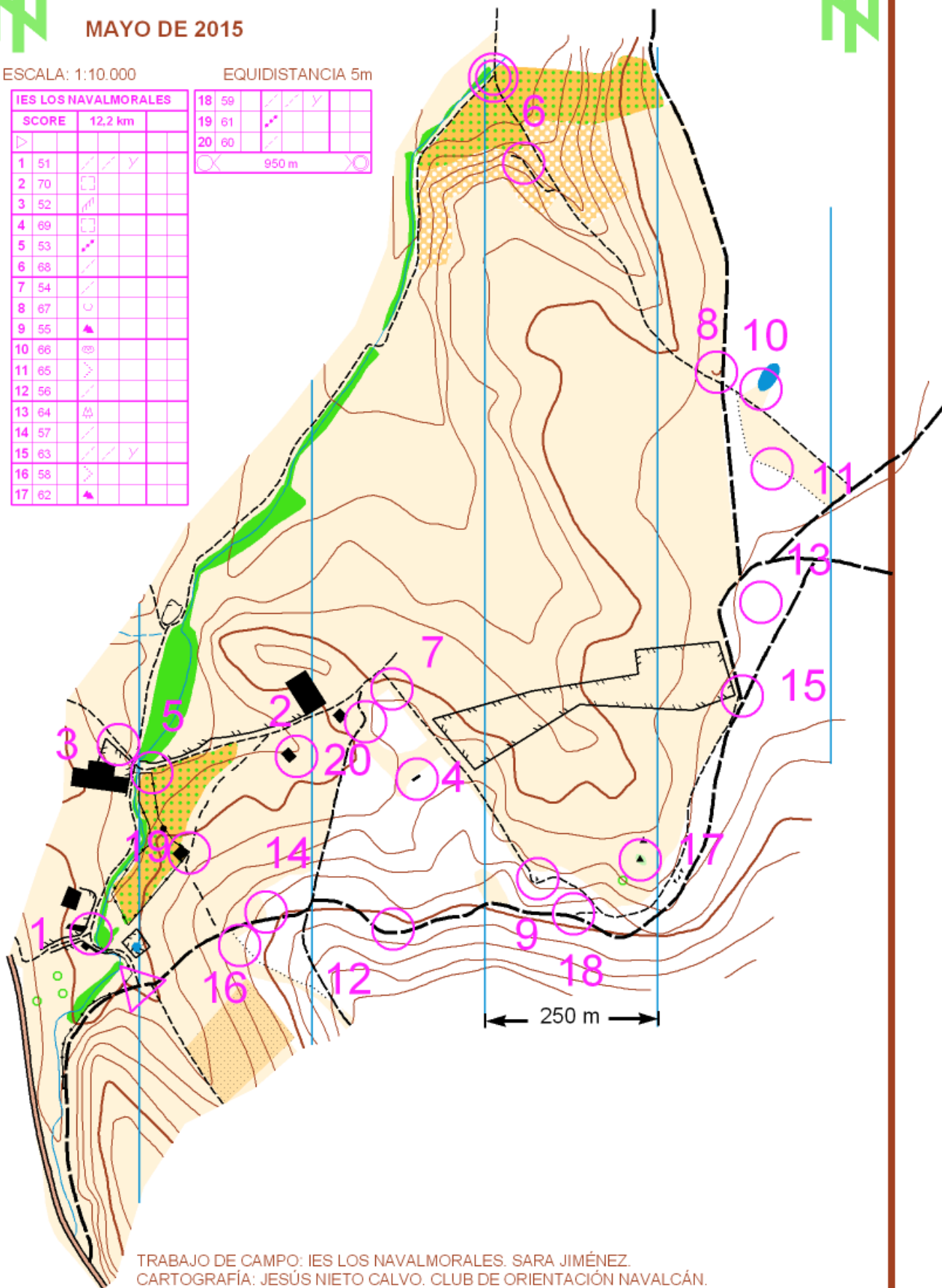
ESCALA: 1:10.000

EQUIDISTANCIA 5m

IES LOS NAVALMORALES			
SCORE	12,2 km		
1	51	/ / /	Y
2	70	□	
3	52	/ /	
4	69	□	
5	53	/ / /	
6	68	/ / /	
7	54	/ /	
8	67	○	
9	55	▲	
10	66	⊗	
11	65	>	
12	56	/ /	
13	64	△	
14	57	/ / /	Y
15	63	/ / /	Y
16	58	>	
17	62	▲	

18	59	/ / /	Y
19	61	/ / /	
20	60	/ / /	

950 m



TRABAJO DE CAMPO: IES LOS NAVALMORALES. SARA JIMÉNEZ.  
 CARTOGRAFÍA: JESÚS NIETO CALVO. CLUB DE ORIENTACIÓN NAVALCÁN.