



Campeonato Escolar Provincial de Orientación 2018 EL VALLE (Toledo)



Castilla-La Mancha



CAMPEONATO ESCOLAR PROVINCIAL DE ORIENTACIÓN 2018

NOTA INFORMATIVA Nº 3 EL VALLE (TOLEDO)



El domingo 04 de febrero se va a desarrollar la segunda prueba del Campeonato Escolar Provincial de Orientación 2018.

HORARIO





- 📅 Salidas a partir de las 10:30 horas.
- 📅 Los Monitores debidamente inscritos en el Deporte Escolar, podrán salir veinte (20) minutos después del último escolar.

CENTRO DE COMPETICIÓN







📍 Estará situado en el parking de tierra frente al Hospital Geriátrico de El Valle, Carretera TO-3100 dirección Cobisa, al Sur del Parador Nacional de Turismo. Obligatorio el aparcamiento en los alrededores del Hospital (coordenadas 39.843137 -4.020571). Para llegar al Centro de Competición hay que cruzar andando la carretera, por lo que se solicita se extremen las precauciones, ya que no hay paso de peatones.



PROGRAMA


-  10:00 HORAS Apertura del Centro de Competición.
-  10:30 HORAS Salida de los primeros corredores.
Consultad horario de salida en la página web www.orientoledo.es – pestaña ESCOLAR.
-  12:00 HORAS Cierre de la Salida.
-  13:30 HORAS Cierre de Meta y retirada de los controles.
Todos los orientadores que estén en competición deberán dirigirse a la zona de meta.

INFORMACIÓN ESPECÍFICA



-  La escala del mapa es 1:7500. Mapa revisado en enero de 2018.
-  Sistema de control SportIdent: Los participantes en las categorías oficiales del CEPO'18 utilizarán el sistema de control electrónico de recorridos. Los que tengan tarjeta electrónica en propiedad, podrán utilizar esta. Al resto de escolares, la organización les proporcionará una, hasta agotar existencias.
-  Se han vuelto a detectar comportamientos antideportivos en el cuidado de este material. La Dirección Técnica está estudiando la descalificación de los infractores, independientemente del abono de dicho material.
-  Los participantes en las Jornadas de Iniciación Deportiva (Actividad Física Primaria), realizarán su recorrido con la tarjeta de papel. Dicha actividad la realizarán acompañados por un adulto (mayor de 18 años), pudiendo este acompañar a varios corredores. Todos los participantes en esta categoría No Oficial deben estar dados de alta en el Servicio de Deportes de la misma manera que los participantes en el CEPO. Os recordamos que NO ES UNA ACTIVIDAD COMPETITIVA, por lo que no generara clasificación final alguna.
-  Esta segunda prueba del CEPO'18 coincide con la segunda prueba del Circuito de Orientación de Toledo (COTO'18). Los escolares que vayan a competir con su Centro Escolar no tienen que realizar ninguna inscripción; compiten como una prueba más del CEPO'18 en la categoría en la que participan en este campeonato, que también les puntúa para el COTO'18.
-  Los resultados pueden ser consultados en directo en la web liveresultat.orientering.se, seleccionando la prueba y la categoría.

DISTANCIA Y DESNIVELES





| CATEGORÍA | DISTANCIAS | DESNIVEL |
|---------------------------|------------|----------|
| M18-Juvenil | | |
| F18-Juvenil | | |
| M16-Cadete | | |
| F16-Cadete | | |
| M14-Infantil | | |
| F14-Infantil | | |
| M12-Alevín | | |
| F12-Alevín | | |
| Actividad Física Primaria | | |

-  Los orientadores que compiten en las categorías M18 y F18 (JUVENILES), realizan los mismos recorridos que los sénior M y F del COTO.




INSCRIPCIONES

-  Los Monitores pueden dar de alta a los participantes, teniendo en cuenta los inscritos desde el domingo 21 de enero (archivo publicado en la web www.orientoledo.es), hasta las 20:00 horas del miércoles 31 de enero.
-  Antes de las 21:00 horas de ese día, deberán comunicar su inclusión a la organización, por e-mail o teléfono. Sin este requisito no se garantiza su participación pues todos los participantes en esta prueba deben estar perfectamente registrados para que el Seguro Deportivo tenga validez.


SALIDA

-  Al llegar al Centro de Competición, los Monitores de cada uno de los equipos inscritos en el CEPO'18 deberán pasar por la secretaría para recoger la documentación específica preparada por la organización, con pegatinas personales con el nombre, categoría y hora de salida asignada a cada orientador, así como las tarjetas electrónicas asignadas (Sicard y Pcard) y las tarjetas de papel.
-  La salida será mediante **“Baliza START”**. Es responsabilidad de cada orientador picar durante la salida, y antes de coger el mapa correspondiente a su recorrido. La baliza START es necesaria para activar el sistema informático de cronometraje.
-  Cada orientador se situará en el pasillo correspondiente a su recorrido y **tomará la salida en la hora que tiene asignada** y siguiendo las indicaciones de los Jueces de Salida.
-  Es responsabilidad de cada orientador coger el mapa que corresponde a su categoría y recorrido, que coincide con el que figura en su pegatina personal.

RUMBO DE SEGURIDAD

-  La zona de competición está limitada al Norte (parte superior del mapa) por la carretera de circunvalación de Toledo y más al Norte está el Río Tajo. La parte Oeste está limitada por la carretera de Toledo a Cobisa y en la parte Sur por una alambrada que delimita los terrenos del Campo de Maniobras Los Alijares, pertenecientes a la Academia de Infantería. Al Este, pero fuera del mapa, está el Arroyo de la Degollada, con una bajada muy pronunciada (a esta zona no hay que llegar en ningún caso).
-  En caso de que un participante se quede sin recursos, deberá caminar con dirección Sur hasta llegar a la alambrada y luego caminar hacia nuestra derecha hasta divisar el Hospital Geriátrico de El Valle y la zona de Meta. Si la climatología lo permitiese, la dirección Sur coincide con caminar teniendo el sol frente a nosotros. Todos los cursos de agua de la zona van dirección Sur-Norte, por tanto basta con seguirlos hacia la parte más alta, para que nos lleve hacia la alambrada.
-  A partir de las 13:30 h. el equipo de campo de Toledo-O comenzará a recoger las balizas, por lo que si tenemos localizado un punto de control, también podemos esperar allí a que alguien de la organización pasé a recogerlo y nos acompañe a la zona de meta.

RUTAS DE AUTOBÚS

-  El Servicio de Deportes de la Dirección Provincial de la Consejería de Educación, Cultura y Deportes facilita los teléfonos de las empresas de transportes para que sean los Monitores quienes les indiquen lugar y hora de recogida.