

CIRCUITO PROVINCIAL DE ORIENTACION DE TOLEDO



4ª PRUEBA

Parque forestal el cordel (olias del rey – toledo) DOMINGO 17 DE FEBRERO DE 2019



CIRCUITO DE ORIENTACIÓN DE TOLEDO 2019



NOTA INFORMATIVA PARQUE FORESTAL EL CORDEL (OLÍAS DEL REY)

El domingo 17 de febrero se va a desarrollar la cuarta prueba del Circuito de Orientación de Toledo 2019.

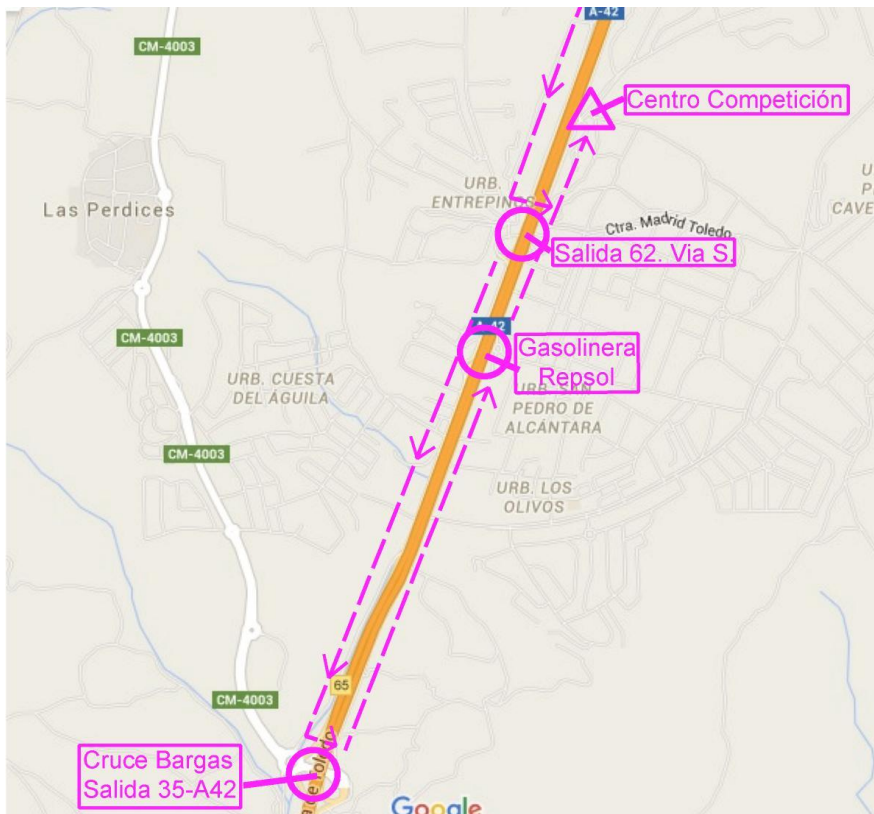
CENTRO DE COMPETICIÓN

La zona elegida es el mapa de "El Cordel", de Olías del Rey (Toledo). El centro de competición estará situado en las inmediaciones del Parque Forestal, junto al antiguo restaurante Kaito-Vicent, paralelo a la Autovía A-42 Toledo-Madrid.





Accesos al Centro de Competición





- Los participantes que vengan por la A-42 dirección Madrid tienen que dejar la autovía en la salida 65 (Bargas) y continuar por la vía de servicio hasta el final de la misma, o bien salir en la gasolinera de Repsol que hay unos 500 metros más adelante y continuar por la vía de servicio hasta el final.
- Los que vengan por la A-42 dirección Toledo, tienen que dejar la autovía en la salida 62 (vía de servicio), realizar un cambio de sentido y se encontrarán en la zona de parking, o bien seguir hasta la salida 65 (Bargas) hacer el cambio de sentido y continuar por la vía de servicio hasta el final de la misma.





PROGRAMA


-  10:00 HORAS Apertura del Centro de Competición.
-  11:00 HORAS Salida de los primeros corredores, media hora después del CEPO. Consultar asignación de horas de salida en www.orientoledo.es (pestaña COTO 2019)
-  12:30 HORAS Cierre de la Salida.
-  13:30 HORAS Cierre de Meta y retirada de los controles.
Todos los orientadores que estén en competición deberán dirigirse a la zona de meta.


INFORMACIÓN ESPECÍFICA


-  La escala del mapa es 1:10.000
-  Parking: No hay problemas de aparcamiento, pudiendo utilizar la zona de parking junto al parque forestal, junto a la vía de servicio de acceso al mismo.
-  Los organizadores realizarán la gestión de clasificaciones y tiempos con el sistema de control SportIdent. Aquellos participantes que no dispongan de tarjeta electrónica, podrán alquilarla a la organización de la prueba por un importe de 2,00 € en cada carrera, comprometiéndose a su custodia y devolución al finalizar el recorrido (hay que depositar una fianza de 50,00 € o dejar el DNI). El corredor que deteriore o pierda la tarjeta electrónica alquilada, acepta, por el hecho de tomar la salida, abonar la diferencia del valor de ésta (43,00 €).
-  Esta competición coincide con la 4ª prueba del CEPO'19. Los escolares que vayan a competir con su Centro Escolar no tienen que realizar ninguna inscripción; compiten como una prueba más del CEPO en la categoría en la que participan en este campeonato, que también les puntúa para el COTO'19.

-  Los orientadores que compiten en las categorías F/M 18 (JUVENILES), realizan los mismos recorridos que los F/M Sénior del COTO.

-  El Cordel tiene una parte de bosque de pinos, totalmente limpio y con elementos artificiales (mesas, barbacoas, columpios, fuente, etc.). Hay otras partes del mapa con zonas de cultivos, principalmente olivar y zonas de urbanizaciones. Todo ello unido nos proporciona un mapa donde nos podemos desplazar a una alta velocidad de carrera y donde deberemos aplicar todos nuestros recursos técnicos para navegar en estos entornos tan diferentes. Hay abundancia de alambradas y parcelas en la zona de las urbanizaciones, lo que nos obligará a una detallada lectura del mapa para poder elegir la mejor ruta de aproximación al control.

-  La autovía A-42 parte el mapa por la mitad. Está **TERMINATEMENTE PROHIBIDO CRUZAR LA A-42.** Solo hay un paso seguro: un puente donde habrá un punto de control que obligará a utilizar este punto de paso. Para acceder al mismo hay que tener especial atención a las calles/vía de servicio que hay en sus inmediaciones, pues puede haber vehículos circulando.



-  La categoría M/F ALEVÍN, no tiene que cruzar la autovía. Todos sus controles estarán al este de la misma.

-  La circulación en las zonas de urbanización **NO** va a estar cortada. Rogamos tengan especial atención si van a cruzar o correr por alguna calle.

DISTANCIAS Y DESNIVELES

Aún por determinar.

INSCRIPCIONES

-  A través de la plataforma  antes de las 23:59 del miércoles 13 de febrero 2019. Todos los inscritos posteriormente tendrán un recargo de 2,00 € (incluido el día de la prueba), estando condicionada la inscripción a la existencia de mapas. Esta inscripción se deberá tramitar directamente con el club organizador a través de los medios de contacto puestos a disposición de los participantes.

<https://www.deporticket.com/dpk-detalle-evento/evento/3724-4-prueba-del-coto-circuito-de-orientacion-de-toledo>

CUOTAS

CATEGORÍAS	Federados	NO Federados	Alquiler Tarjeta-e
M/F 12-ALEVIN	2,00 €	4,00 €	2,00 €
M/F 14-INFANTIL	2,00 €	4,00 €	2,00 €
M/F 16-CADETE	2,00 €	4,00 €	2,00 €
M/F SENIOR	5,00 €	7,00 €	2,00 €
M/F VETERANO	5,00 €	7,00 €	2,00 €
OPEN AMARILLO	2,00 €	4,00 €	2,00 €
OPEN NARANJA	5,00 €	7,00 €	2,00 €

SALIDA

Para poder acceder a la zona de salida, los inscritos en el COTO deberán pasar por la secretaría para recoger la pegatina que le acredita a ello.

La salida será mediante **“Baliza START”**. Es responsabilidad de cada orientador picar durante la salida y antes de coger el mapa correspondiente a su recorrido la baliza START, para activar el sistema informático de cronometraje.

Se asignarán horas de salida. Cada orientador se dirigirá a la Zona de Salida con la antelación suficiente (al menos cinco minutos) y accederá a las diferentes zonas siguiendo las indicaciones de los Jueces de Salida.

Tres minutos antes de su hora de salida serán controlados por un juez de salida, dos minutos antes pasaran a recoger la Descripción de Controles y un minuto antes pasarán a la zona de mapas. A la hora exacta “picarán” Baliza Start y cogerán el mapa de su categoría para comenzar su recorrido.

RESULTADOS

Los resultados pueden ser consultados en directo en la web **liveresultat.orientering.se**, seleccionando la prueba y la categoría.