



BOLETÍN 2

Información Técnica

1. ORGANIZACIÓN TÉCNICA



2. PROGRAMA

- **Martes 24 de febrero**

Último día de inscripciones **para escolares nuevos que no participaron en las pruebas anteriores del Cto. Escolar**. Se deben haber enviado con anterioridad los formularios de participación (DIPTICOS) a la diputación al correo marife_hurtado@dipucr.es para su posterior validación. De igual forma es necesario enviar los listados de los nuevos participantes (.csv) al correo amanzaneque@homail.com para dar de alta a todos los escolares en el sistema de cronometraje así como para realizar la asignación de pinzas electrónicas.

- **Miércoles 25 de febrero**

21:59 h → Cierre de inscripciones para el resto de corredores en plataforma <https://www.orienticket.com/>

- **Viernes 27 de febrero**

Publicación de horas de salida para todas las categorías (excepto Open Familiar y Actividad Física Primaria)

- **Domingo 1 de marzo**

09:30 h → Apertura centro de competición.

10:15 h → Inicio de Salidas.

11:30 h → Cierre de Salidas.

12:30 h → Cierre de Meta. Todos los corredores deben de dirigirse a meta, las balizas comenzarán a retirarse.


12:30 h → Entrega de trofeos de la prueba (se intentará adelantar la entrega de trofeos lo máximo posible)

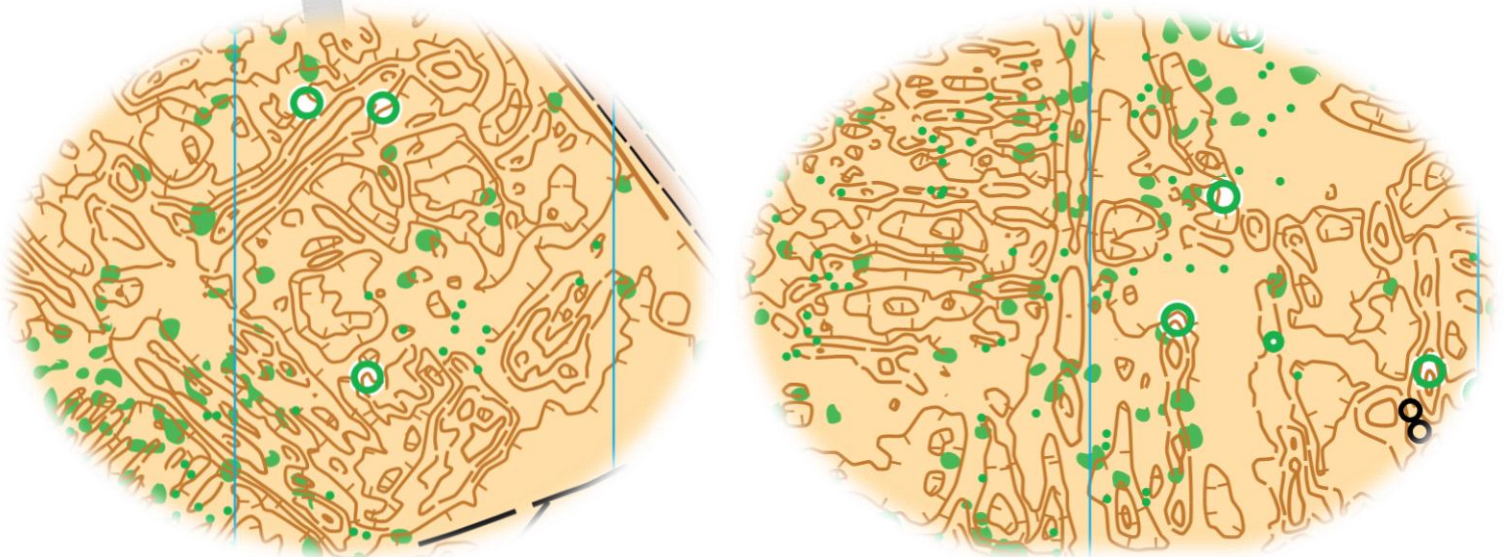
12:30 h → Entrega de trofeos del **Circuito de Ciudad Real 2025**. Consultar clasificación final en el enlace:

https://drive.google.com/file/d/1-HR026mG49eIdPuAHsrSNTDcmIQoVrFo/view?usp=drive_link

3. MAPA

Mapa elaborado en enero de 2026 conforme a la normativa ISSprOM (mapas de orientación Sprint). Se utiliza la escala 1:4000 y equidistancia de 2 m debido a las características de microrelieve del mismo, aunque en cuanto a distancias se refiere se trata de una carrera de tipo Media.

El mapa se ubica en unas antiguas canteras de arena abandonadas hace más de 20 años lo que ha conformado un terreno de microrelieve con multitud de pequeñas depresiones y colinas. La equidistancia es de 2 metros y además existe mucha línea auxiliar para poder representar fielmente el relieve. Se utiliza en abundancia el símbolo  para representar las depresiones.



Debido al abandono de las canteras ha aflorado mucha vegetación baja, retama en la mayoría de los casos, aunque también se localizan algunas pequeñas encinas. En ambos casos están representadas fielmente en el mapa con el color verde oscuro, la vegetación NO está generalizada. En algunas partes del mapa esta vegetación se encuentra más dispersa y en otras aparece con mucha más densidad.

Entre la vegetación baja encontramos también otros árboles significativos, algún pino en la parte sur del mapa y almendros de distinto tamaño en el resto. Todos ellos representados con el símbolo de árbol peculiar.







3. RECORRIDOS

Trazados elaborados por **Milagros Rodríguez Olivares**. Aunque se trata de mapa con normativa Sprint y escala 1:4000, los recorridos se han alargado para que se trate de distancias de carrera Media.

Las canteras están rodeadas en su totalidad por zonas de cultivo y caminos por lo que en todo momento existe la posibilidad de reubicarse fácilmente en el mapa saliendo a alguno de los lados, por lo que no existe riesgo para categorías inferiores.

El terreno es rápido pero el microrelieve en algunas zonas del mapa ralentiza bastante la velocidad en carrera, por lo que será importante en estos casos realizar una buena elección de ruta.

El mapa es pequeño y la densidad de controles es muy grande, **se recomienda mirar bien el número del control**. La velocidad será alta y los recorridos tendrán cambios de dirección continuos por lo que la concentración será crucial en esta carrera.

5. CATEGORÍAS CAMPEONATO ESCOLAR

- **Actividad Física Primaria (Benjamines y Prebenjamines):** Correspondiente también a Open familiar. Se trata de escolares que corren en grupo o acompañados de algún monitor. NO COMPETITIVA.
- **Alevín Femenina-F12:** Categoría femenina nacidos en 2014 o posterior
- **Alevín Masculino-M12:** Categoría masculina nacidos en 2014 o posterior.
- **Infantil Femenina-F14:** Categoría femenina, nacidos en 2012 o posterior.
- **Infantil Masculino-M14:** Categoría masculina nacidos en 2012 o posterior.
- **Cadete Femenina-F16:** Categoría femenina, nacidos en 2010 o posterior.
- **Cadete Masculino-M16:** Categoría masculina nacidos en 2010 o posterior.
- **Juvenil Femenina-F18:** Categoría femenina, nacidos en 2008 o posterior.
- **Juvenil Masculino-M18:** Categoría masculina nacidos en 2008 o posterior.

6. CATEGORÍAS CIRCUITO PROVINCIAL

- **F/M12, F/M14, FM16, FM18:** Categorías equivalentes a Alevines, Infantiles y Cadetes del Campeonato Escolar. Optan a premio en la carrera junto a los escolares, pero no puntúan para el Campeonato Escolar de Ciudad Real.
- **F21:** Categoría individual femenina.
- **M21:** Categoría individual masculina.
- **F35:** Categoría veteranas femenina, nacidos en 1991 y anterior.
- **M35:** Categoría veteranos masculina, nacidos en 1991 y anterior.
- **F45:** Categoría veteranas femenina, nacidos en 1981 y anterior.
- **M45:** Categoría veteranos masculina, nacidos en 1981 y anterior.
- **F55:** Categoría veteranas femenina, nacidos en 1971 y anterior.
- **M55:** Categoría veteranos masculina, nacidos en 1971 y anterior.
- **Open Naranja:** Categoría femenina y masculina individual de menos dificultad y distancia que las absolutas.
- **Open Familiar:** Categoría No competitiva de 2 a 4 componentes en la que al menos uno de ellos debe ser niño nacido en 2013 o posterior.
Sólo llevarán una pinza Sportident para todo el equipo.

7. SISTEMA DE CRONOMETRAJE



Se utilizará el sistema de cronometraje y registro de estaciones de control Sportident. Todos aquellos que no dispongan de pinza electrónica deberán solicitarla en Orienticket cuando se realice la inscripción. Los que sí posean pinza electrónica deberán incluir el número de la misma en la inscripción.

Para los escolares se entregará a cada centro una bolsa con las Sport Ident de sus alumnos y un listado con la asignación.

Los participantes no escolares que necesiten Sportident **deberán dejar el DNI de fianza en secretaría para utilizar el Sportident.**

En la carrera las estaciones de control tendrán activado el sistema Air.



8. DESARROLLO DE LA CARRERA

- Formato contrarreloj: cada dos minutos se dará salida a un corredor (o equipo en Open) dentro de una misma categoría.
- **Open Familiar y Actividad Física Primaria** → **No hay asignación de horas de salida.**
- **Resto de Categorías** → **Se establecerán horas de salida para todas las categorías.**
- Habrá un pasillo para cada categoría donde se hará la fila para entrar en la zona de salida. En escolares con hora de salida habrá llamamiento de corredores. Más abajo se explica el protocolo de Salida.
- Una vez dentro se limpiará y comprobará la pinza o tarjeta Sportident.
- A continuación, cada corredor cogerá su mapa (es responsabilidad del corredor comprobar que el mapa que coge es realmente de su categoría antes de salir)
- Cuando se efectúe la salida se picará en la baliza Start para que comience a contar el tiempo.
- Se deben picar con la tarjeta electrónica todos los puntos de control que aparecen en el mapa y en la descripción de controles **en estricto orden**. Si falta alguna baliza o el orden no es correcto el corredor estará descalificado.
- El tiempo se detiene en la baliza de meta. No saltarse la baliza 100 que es la última para todas las categorías.
- **Si algún escolar en edad competitiva (Alevín, Infantil o Cadete) no está aún capacitado para correr solo y prefiere correr con otros escolares en grupo o acompañado de monitores o padres, lo puede hacer en la categoría de Promoción (categoría de Actividad Física)**
- Los monitores sólo pueden dar explicaciones del mapa a los corredores de la categoría de Promoción. A los corredores Alevines, Infantiles y Cadetes no se puede dar indicaciones con respecto al mapa o recorridos.
- A fin de no obstaculizar las salidas al resto de corredores, se pide a los monitores que den las indicaciones a los corredores de Promoción una vez picada la estación de Start y lejos de la zona de salidas.
- Los corredores no pueden dar la vuelta al mapa hasta que no hayan picado estación Start.

9. PROTOCOLO EN LA ZONA DE SALIDA

- **ESCOLARES: Alevines, Infantiles y Cadetes** → Se trata de la 3º prueba del campeonato escolar. Se **establecerán horas de salida para cada corredor que serán publicadas el viernes 27 de febrero**. En su salida habrá llamamiento de corredores, no se puede correr en grupo (para eso está la categoría de Actividad Primaria). Importantísimo que los centros tengan en cuenta los horarios de los corredores para llegar a tiempo a las salidas.
- **CATEGORÍAS DEL CIRCUITO CIUDAD REAL** → **Todos los corredores tendrán horas de salida establecidas que serán publicadas el viernes 27 de febrero**. Se realizará llamamiento de corredores
- **ACT. PRIMARIA y OPEN FAMILIAR** → **Sin horas de salida**, tendrán un pasillo destinado para ellos en el que irán saliendo picando **Baliza Start**.

10. CARRERA: DISTANCIAS Y DESNIVELES

Categorías Escolar	Distancia	Controles
Actividad Física Primaria	2.1 km	13
Alevín F/M – F/M12	2.2 km	13
Infantil F/M – F/M14	2.5 km	15
Cadete F/M – F/M16	3.3 km	17
Juvenil Femenino - F18	3.8 km	22
Juvenil Masculino - M18	4.2 km	24
Categorías Circuito	Distancia	Controles
M21	4.4 km	26
F21	4.2 km	24
M35	4.2 km	24
F35	3.8 km	22
M45	3.8 km	22
F45	3.3 km	17
M55	3.8 km	22
F55	3.3 km	17
Open Naranja	3.3 km	17
Open Familiar (equipos)	2.2 km	13

Localizaciones

1. CENTRO DE COMPETICIÓN

El centro de competición se encuentra en el paraje de las Canteras del Casquetazo, al lado de la carretera CM-3103 que une Tomelloso con Pedro Muñoz, a unos 3.5 km de Arenales de San Gregorio. Aunque se trata de una pista no asfaltada, **el acceso para los autobuses es totalmente transitable, se trata de un camino muy ancho en muy buen estado**, el CR-P-1222.

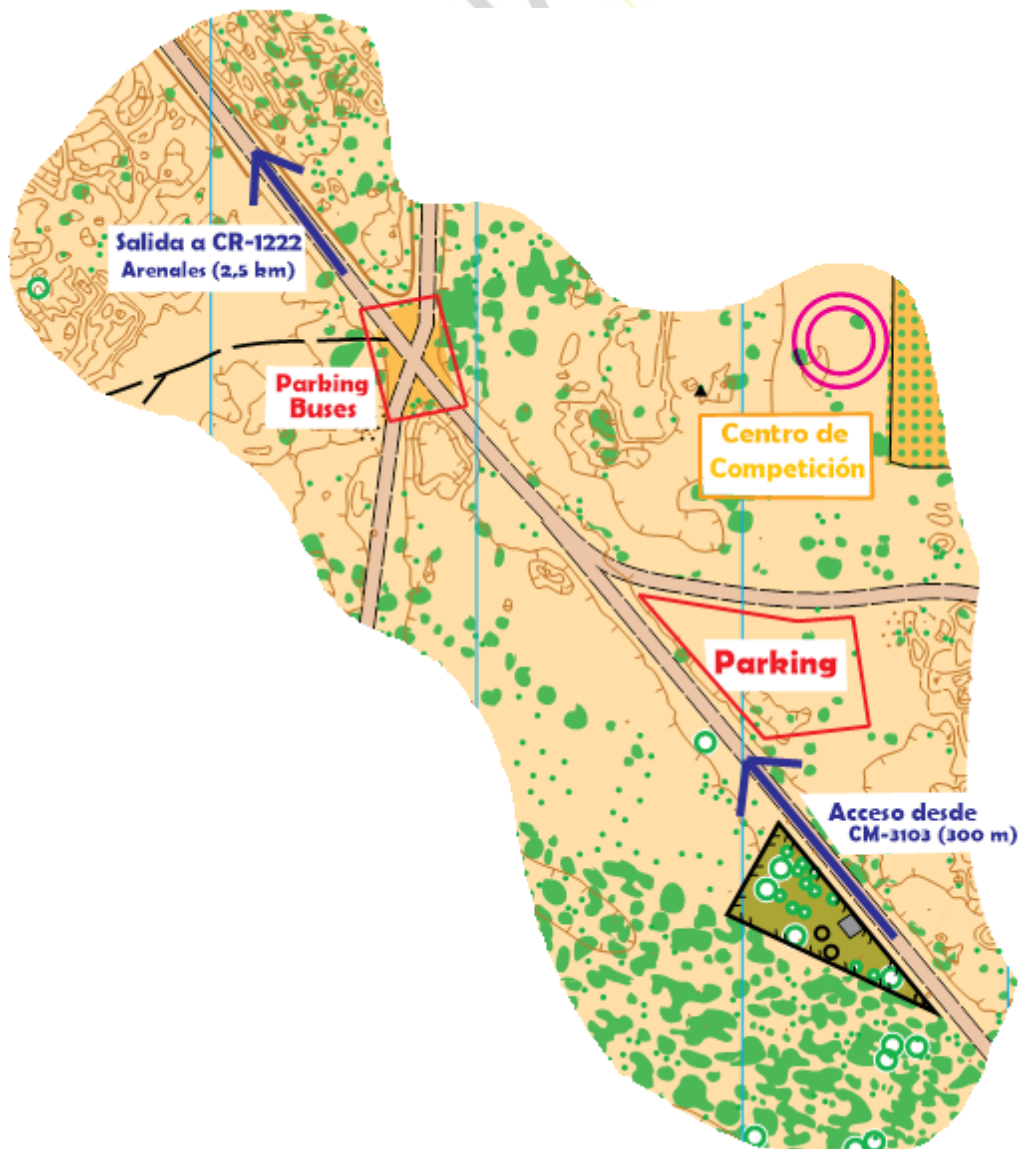
¡IMPORTANTE! Punto de acceso al Centro de Competición desde la carretera:

<https://maps.app.goo.gl/9tK2izS6vpDDxS2E8>

Ubicación del Centro de Competición, a 300 m de la carretera:

<https://maps.app.goo.gl/whYkAGfdUksaoWGz7>

El aparcamiento para coches estará ubicado al lado del Centro de Competición. Los autobuses deben aparcar a los lados de la intersección de caminos, a 100 m del Centro de Competición, a fin de facilitar la maniobrabilidad de los mismos. Las salidas estarán ubicadas a 200 m del centro de competición.



Inscripciones y premios

1. INSCRIPCIONES CIRCUITO CIUDAD REAL

Las inscripciones se realizarán única y exclusivamente en el portal <https://www.orienticket.com/> hasta las 21:59 h del miércoles 25 de febrero. No se permitirán inscripciones el mismo día de la prueba.

2. INSCRIPCIONES CTO ESCOLAR. SÓLO NUEVOS

El martes 24 de febrero es el último día de inscripciones **para escolares nuevos que no participaron en las pruebas anteriores del Cto. Escolar**. Se deben haber enviado con anterioridad los formularios de participación (DIPTICOS) a la diputación al correo marife_hurtado@dipucl.es para su posterior validación. De igual forma es necesario enviar los listados de participantes/categorías (.csv) al correo amanzaneque@hotmail.com para dar de alta a todos los participantes en el sistema de cronometraje así como para realizar la asignación de pinzas electrónicas.

Los escolares de otras provincias o aquellos que no estén de alta en el deporte escolar tendrán que realizar su inscripción desde la web de <https://www.orienticket.com/>

3. PRECIOS (para no escolares)

- **Inscripción Open Familiar:** 3 euros por persona
- **Inscripción resto de categorías:** 5 euros por persona
- **Seguro de carrera para no federados:** 2 euros por persona

4. CONTACTO E INFORMACIÓN

e-mail → amanzaneque@hotmail.com

Teléfono → 658502995

5. RESULTADOS EN DIRECTO

Los resultados se irán publicando en directo en esta web:

<https://liveresultat.orientering.se/followfull.php?lang=es&comp=35679>



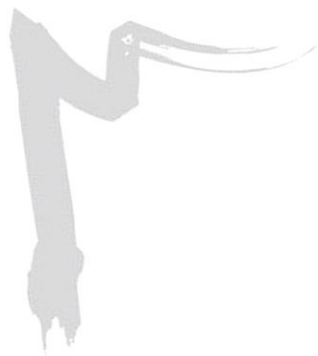
6. PREMIOS CARRERA Y DEL CIRCUITO C. REAL 2024

Se dará un obsequio (camiseta de Criptana vertical o de VinQualis) a los 3 primeros clasificados de la carrera de todas las categorías (escolares y del circuito), a excepción de la categoría de Open Familiar y Actividad Física Primaria por ser estas de promoción.



De igual forma, se entregarán los premios del **Circuito de Ciudad Real 2025**. La clasificación final se puede consultar en este enlace:

https://drive.google.com/file/d/1-HR026mG49eIdPuAHsrSNTDcmIQoVrFo/view?usp=drive_link



Criptana Vertical
club de montaña