

ORIENTACIÓN

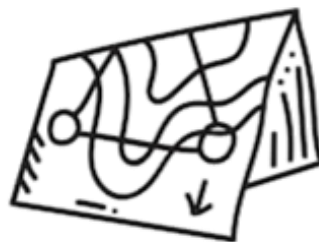


- Información -
13ª prueba

COTO 2025



Fuente del Moro
Oeste (TOLEDO)





CIRCUITO DE ORIENTACIÓN DE TOLEDO (COTO'25)

NOTA INFORMATIVA

LA FUENTE DEL MORO OESTE (TOLEDO)

El sábado 13 de diciembre se va a desarrollar la 13ª y última prueba del **Circuito de Orientación de Toledo 2025**.

En esta ocasión y para proponer un nuevo reto a los orientadores, hemos organizado una prueba **NOCTURNA**, lo que se ve favorecido por la época del año, que permite poder realizar este tipo de competiciones sin tener que retrasar el horario de comienzo.



1º) CENTRO DE COMPETICIÓN

Aparcamiento del polideportivo municipal de Santa Bárbara (Toledo) y alrededores.







COORDENADAS:

NORTE 39.859568

OESTE -3.999033

2º) PROGRAMA

-  18:00 horas Apertura del Centro de Competición.
-  18:30 horas Salida de los primeros corredores.
-  19:30 horas Cierre de la Salida.
-  21:30 horas Cierre de Meta y retirada de los controles (todos los orientadores que estén en competición deberán dirigirse a la zona de meta).

Este horario se podrá modificar según el número de participantes en la prueba.





3º) INFORMACIÓN ESPECÍFICA

Zona forestal próxima a Toledo. Combina zonas de bosque de pino con terreno despejado. La zona próxima al núcleo urbano de Toledo presenta un desnivel acusado, la parte Este del mapa sin embargo, y una vez superado este desnivel, es bastante suave. Zona con abundantes elementos de apoyo para poder realizar nuestros tramos de navegación, en un ambiente de baja luminosidad,

Los organizadores realizarán la gestión de clasificaciones y tiempos con el sistema de control SportIdent. Aquellos participantes que no dispongan de tarjeta electrónica, podrán alquilarla a la organización de la prueba por un importe de 2,00 € en cada carrera, comprometiéndose a su custodia y devolución al finalizar el recorrido (hay que depositar una fianza de 50,00 € o dejar el DNI). El corredor que deteriore o pierda la tarjeta electrónica alquilada, acepta, por el hecho de tomar la salida, abonar la diferencia del valor de ésta (48,00 €).

4º) DISTANCIAS

M-SENIOR	R-1	2.81
F-SENIOR / M-VETERANO	R-2	2.49
F-VETERANO / M-16 CADETE	R-3	2.24
F-16 / M-14	R-4	2.04
F-14 / M-12	R-5	1.74
F-12 / OPEN NARANJA	R-6	1.39
OPEN FAMILIAR	R-7	1.11

5º) INSCRIPCIONES

Todas las inscripciones se realizarán a través de la página web <https://sico.fedo.org/> hasta las 23:59 horas del martes 09 de diciembre de 2025.

El pago de la cuota se realiza al final del proceso de inscripción, preferentemente con Tarjeta de Crédito/Débito.

Los inscritos posteriormente tendrán un recargo de 2,00 € (incluido el día de la prueba), estando condicionada la inscripción a la existencia de mapas. Está inscripción fuera de plazo, se deberá tramitar directamente con el club organizador a través de los medios de contacto puestos a disposición de los participantes.

E-mail: orientoledo@gmail.com





En nuestra web (<https://www.orientoledo.es/coto/>) está disponible un tutorial donde os guiamos para hacer las inscripciones a través de esta plataforma oficial de la Federación Española de Orientación.

6º) CATEGORÍAS

CATEGORÍAS		EDADES
M/F 12	Alevín	12 y menores en 2025
M/F 14	Infantil	14 y menores en 2025
M/F 16	Cadete	16 y menores en 2025
M/F SENIOR	Categoría abierta	Cualquier edad
M/F VETERANO		35 y mayores en 2025
OPEN FAMILIAR	Iniciación niños y familiar	Hasta 16 años, siempre acompañado por un responsable mayor de 18 años. Parejas de adultos.
OPEN NARANJA	Iniciación adultos	A partir de 18 años

7º) CUOTAS

CATEGORÍAS	Federados	NO Federados	Alquiler Tarjeta-e
12-ALEVÍN	4,00 €	6,00 €	2,00 €
14-INFANTIL	4,00 €	6,00 €	2,00 €
16-CADETE	4,00 €	6,00 €	2,00 €
SENIOR	9,00 €	11,00 €	2,00 €
VETERANO	9,00 €	11,00 €	2,00 €
OPEN FAMILIAR (**)	4,00 €	6,00 €	2,00 €
OPEN NARANJA	4,00 €	6,00 €	2,00 €
FAMILIAR (*)	14,00 + 4,00 €	no aplica	2,00 € / tarjeta

(*) Dos deportistas de la misma unidad familiar y que convivan en el mismo domicilio, ambos mayores de 18 años con licencia de temporada FEDO. Cada miembro adicional debe pagar 4,00 € de inscripción.

(**) Deben inscribirse todos los que tomen la salida en la prueba, NO es una inscripción por núcleo familiar o grupo de amigos.

La fecha límite de inscripciones sin recargo serán las 23:59 horas del martes 09DIC25.





8º) PROTOCOLO DE ACTUACIÓN EN LA COMPETICIÓN

Cada corredor comprobará en los listados de salida que su recorrido asignado y número de tarjeta electrónica sean correctos, en caso contrario dirigirse a Sportident para solucionar la discrepancia. Habrá asignación de Horas de Salida.

La salida será por el sistema "baliza start", es decir, una vez recogido el mapa hay que picar en la base electrónica de salida para activar la toma de tiempos.

Es responsabilidad de cada orientador coger el mapa correspondiente a su categoría y picar la baliza "start" al comenzar su recorrido.

Todo corredor, aunque no finalice su recorrido, deberá pasar por meta para descargar su tarjeta electrónica y poder saber los que aún permanecen en competición. Esta medida de seguridad es muy importante para poder controlar si alguien no ha vuelto al Centro de Competición por lesión o accidente y poder proceder a su localización.

ERRORES DURANTE LA COMPETICIÓN:

En el deporte de Orientación hay un gran número de variables que pueden dar al traste con todo el trabajo previo de organización, un control mal colocado, un control que ha sido sustraído, un mapa con un control mal pintado, etc. Cuando el error sea achacable a la organización y gracias al sistema Sportident se pueden anular los tramos anterior y posterior al punto de control que haya originado el problema, de manera que el resto del recorrido es perfectamente válido, y se puede completar la competición.

De modo que si se dan estas circunstancias continuad con vuestro recorrido para mejorar vuestro resultado dado que al finalizar la prueba se harán los ajustes necesarios para validar la carrera.

9º) ORGANIGRAMA

Director de la prueba:	Vicente Tordera.
Trazador:	Mariano Flores.
Secretaría/Sportident:	Agustín García, Manuel Caro, María Megía.
Salidas:	Equipo de Toledo-O.
Trabajo de Campo:	Equipo de Toledo-O.
Logística:	Equipo de Toledo-O.
PAS:	Rocío Granell y Cristina Galán.
Fotografías:	Vicente Esteban.





10º) CUIDADO MEDIOAMBIENTAL

**LA PRÁCTICA DEL DEPORTE DE ORIENTACIÓN IMPLICA RESPETO Y
CUIDADO DEL MEDIO NATURAL.
DEJEMOS EL BOSQUE MEJOR DE LO QUE NOS LO HEMOS ENCONTRADO.**

11º) INFORMACIÓN

Los resultados pueden ser consultados en directo en la web liveresultat.orientering.se, seleccionando la prueba y la categoría.

Toda la información puede obtenerse en la página web www.orientoledo.es, en el teléfono móvil 661 224 733 o en la dirección de e-mail orientoledo@gmail.com

12º) CONTACTO

Para cualquier aclaración o sugerencia podéis contactar con:

Vicente Tordera Ovejero
Teléfonos 925 358 256 / 661 224 733
e-mail: orientoledo@gmail.com

